

Luštěním úkolů při procházce městem určíte souřadnice místa,  
kde získáte poslední indicii k finální schránce:)

**49°9'AB.CDE''N, 17°0'FG.HKL''E**

---

### **Předmluva**

*Tato jednoduchá walking keška byla založena v rámci školního projektu, který měl přilákat nové geolovce z řad studentů v blízkém okolí – nabídnout „mladým a perspektivním túlnejjždžrům“ jiný způsob zábavy, než jen vasedávání u PC a novodobé sjždění vodárek a jiných nesmyslů.... Tak snad se Ouvnerovi záměr podařil alespoň z části tj. 1%:)*

---

### **Zadání**

*Na jednotlivých zastaveních (pro nemajitele mobilních GPS zjisti info. na <http://www.mapy.cz/#st=s@sss=1@ssq=bu%C4%8Dovice@@>) nejlépe v tomto pořadí:*

**49°8'46.474''N, 17°0'2.96''E**

**49°8'56.908''N, 17°0'12.909''E**

**49°8'55.621''N, 17°0'15.202''E**

**49°8'57.23''N, 17°0'4.627''E**

**49°9'3.215''N, 17°0'13.361''E**

**49°9'3.329''N, 17°0'10.576''E**

**49°9'4.804''N, 17°0'10.487''E**

**49°9'5.363''N, 17°0'13.719''E**

**49°9'7.752''N, 17°0'20.678''E**

**49°9'11.433''N, 17°0'26.875''E**

*naleznete budovy a artefakty, u kterých musíte zjistit určité údaje.*

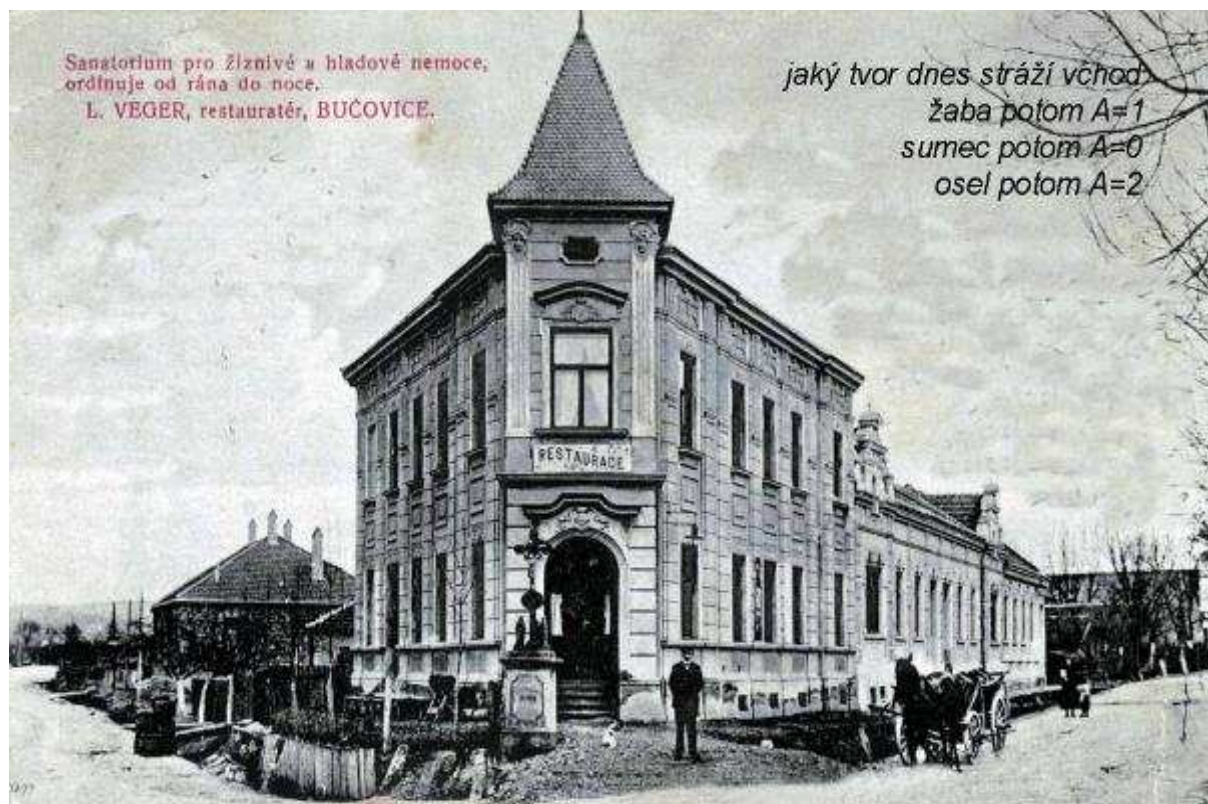
*Zadání úkolů je vepsáno na starých pohlednicích, které jsou v logu přeházeně přiloženy. Správným vyluštěním získáte souřadnice, které vás dovedou k jednomu památníčku, na kterém je uveden čtyřmístný letopočet. Sečtete tyto čísla a získáte **dvoumístnou číslici (X)**. Finální schránka je umístěna na souřadnicích, když:*

**X=21** potom **49°9'11.147''N, 16°59'47.389''E**

**X=23** potom **49°9'13.24''N, 17°0'20.776''E**

**X=26** potom **49°9'12.660''N, 17°0'12.840''E**

## Pohlednice s úkoly:





pod prostřední věžičkou je socha  
Ježíše C=4  
Panny Marie C=6  
jeho svatého C=8



zábradlí schodiště je zdobeno koulemi, jejich počet je:  
6 potom  $L=1$   
4 potom  $L=0$   
8 potom  $L=2$




Bučovice - Na náměstí a  
Siechtensteinská ulice



keré písmeno je vepsáno ve štucích nad okny  
K potom E=3  
Z potom E=0  
M potom E=9

POZDRAV Z BUČOVIC.  
Katolický dům.




na zdi je pamětní deska, která uvádí  
datum narození DRBOLY  
1910 potom G=6  
1912 potom G=0  
1919 potom G=4

*počet dračích hlav opírajících se o dřepící mořské panny*

*2 potom  $D=4$*

*4 potom  $D=2$*

*3 potom  $D=0$*



*BUČOVICE. - Zemská vyšší reálka.*

*před budovou je pomník padlých se dvěma letopočty, jejichž rozdíl je*

*6 potom  $K=2$*

*4 potom  $K=1$*

*5 potom  $K=0$*



# STRÍPKY Z HISTORIE

## **BUČOVICE**

*První písemné zmínky o Bučovicích jako městečku pochází z roku 1322. Předpokládá se však dřívější existence městečka, což dokládá objev z konce roku 2000, který prokazuje, že v prostoru dnešní zámecké zahrady a dvora stával v 1. polovině 13. století velký kamenný kostel.*

*Ve 2. polovině 16. století (1567 - 1582) dal tehdejší majitel bučovického panství Jana Šembera z Boskovic postavit renesanční zámek, který patří k nejcenějším renesančním stavbám v záalpském prostoru. Tvůrcem projektu byl patrně císařský architekt a antikvář Jacopo Strada. Na výzdobě zámku se podíleli významní umělci rudolfínského okruhu (např. sochař Hans Mont). Od roku 1597 až do roku 1945 patřil zámek i s panstvím známému rodu Lichtenštejnů.*

*Městečko bylo těžce postiženo třicetiletou válkou. Nový rozvoj začal v 18. století, kdy zde začalo prosperovat tkalcovství, bednářství a výroba lidových fajánsí (toufarství). V 19. století byly Bučovice městem soukenickým, existovalo zde až 14 textilních manufaktur a továren. Ve městě byla početná židovská komunita. Po úpadku textilní výroby nastupuje ve městě nábytkářský průmysl. V roce 1894 byla založena Druckerova továrna, pozdější UP.*

*K historickým památkám ve městě patří již zmíněný renesanční zámek s manýristickou kašnou na nádvoří zámku z let 1635 - 1637 od P. Materny a zámeckou kaplí z let 1637 - 1641 s výzdobou od B. Bianchiho. Farní kostel Nanebevzetí Panny Marie pochází rovněž z let 1637 - 1641, jeho dnešní podoba je výsledkem úpravy kolem poloviny 18. století a zejména klasicistní přestavby a rozšíření kostela ve 20. letech 19. století. Před kostelem jsou mimo jiné barokní sochy sv. Jana Nepomuckého z roku 1722 a sv. Jana Sarkandra (někdy uváděno Kantského) z roku 1720. Další památky: Strakoschův dům na náměstí z konce 18. století, Obecní dům z let 1913 - 1914 postaven v kubizujícím stylu podle projektu prof. J. Syřiště, Hradisko - areál nad městem, kde do začátku 14. století stál dřevěný hrádek, dodnes jsou patrné zbytky valů a příkopů, židovský hřbitov s náhrobky z 17. - 20. století.*

## **STARÁ RADNICE**

*Stará radnice dům č. p. 31 ( dnes drogerie) byla postavena koncem 18. století. V prvním poschodí byly kanceláře starosty a tajemníka a také zasedací síň. Na střeše byla věžička ve které byl požární zvonek. Před první světovou válkou byla v zadní části Strakoschova domu postavena radnice nová - v kubistickém stylu.. Po odstěhování radních do nové budovy byla původní radnice prodána do soukromých rukou.*

